

INFO


TURGUIDE

I Svend Gønges fodspor

Kør-selv- ture og busture



Her kan du se en samlet oversigt over turene på nettet



De angivne afstande er excl. kørsel til start- og fra slutsted.

Med ordet ”**Fotobogen**” menes bogen ”**Sydsjælland – i Gøngenhøvdningens fodspor**”, hvori du kan læse meget mere om de steder, du besøger på turene.

Fotobogen er udsolgt, men kan gratis downloades fra www.svend-goenge.dk/fodspor

Med QR-koderne kan du for hver tur hente en pdf-fil med turvejledning og Fotobogens sider om stederne på turen (store filer på 100-600 MB).

I de enkelte vejledninger omtales, hvor man kan købe **kaffe, is og fastfood** eller få adgang til **toiletter**.

På www.svend-goenge.dk findes flere oplysninger om denne skønne egn, og her kan du også melde dig ind i Foreningen Svend Gønge (FSG), hvilket er gratis. Foreningen udgiver pr. mail bladet Seneste Nyt og Særnumre, afholder møder og vi er med til at arrangere Gøngemarked lørdag-søndag i uge 33.



Hent omtalen af Svend Gønge, de 8 uddrag fra Fotobogen om turene samt vejledning for hver af turene på: www.svend-goenge.dk/fodspor

Med QR-koderne kan du for hver tur hente en pdf-fil med både turvejledning og Fotobogens sider om steder på turen.

www.svend-goenge.dk



God tur ønskes af
Foreningen Svend Gønge


Fotobogens side 13 viser Svend Poulsen og hans snaphaners bevægelser ned over Sydsjælland i efteråret og vinteren 1658.

De 8 ture bringer dig rundt til alle disse steder.




Her kan du læse en intro om Svend Poulsen

TURE i Gøngehøvdingens fodspor . . .



TUR 3

Præstø,
Maderne,
Svend Gønges hule,
Jungshoved Banke,
Ugledige,
Mern å



TUR 6 A & B

Tur A: Køge,
Turebyholm,
Karise, Gannebro,
Tur B: St. Torøje,
Højerup,
St. Heddinge,
Gjorslev

Ikke egnet for kørsel i bus.

Turen er på ca. 40 km og anslås til i bil at vare ca. 3½ time – tillagt evt. besøg i Præstø Kirke, Jungshoved Kirke, fortæring mv.
Turen kan fortsættes i Tur 1 eller Tur 4.


Turen er på ca. 70 km og anslås til i bil at vare 4-5 timer – tillagt evt. besøg i Højerup kirke, Gjorslev slotspark, fortæring mv. Del evt. turen i 6A og 6B.



TUR 1

Gl. Lundby,
Sværdborg,
Lundby, Køng,
V. Egesborg,
Fladsaa,
Mogenstrup

Turen er på ca. 25 km og anslås til i bil at vare 1½-2 timer – tillagt evt. besøg i Lundby Kirke, Sværdborg Kirke, Køng Kirke, Køng Museum, Mogenstrup Kirke, kilden, fortæring mv.



TUR 4

Nyord,
Stege,
Vordingborg

Turen Nyord-Stege-Vordingborg er på ca. 40 km og anslås til i bil at vare 2½-3½ timer – tillagt evt. besøg i Danmarks Borgcenter, fortæring mv.
Turen kan gennemføres i tilslutning til Tur 3.



TUR 7

Næstved,
Herlufsholm

Turen er på under 5 km og anslås til at vare 1-2 timer – tillagt evt. besøg i Sct. Peders Kirke, Helligåndshuset, fortæring mv.
Turen kan kombineres med Tur 1 og 2.




TUR 2

Snesere,
Bredeshave,
Helledes Mølle,
Sjolte,
Præstø Fjord,
Strandegaard

Turen begynder i Snesere og ender ved Strandegaard nord for Feddet (tidligere kaldet Fiskerhoved bye).

Den er på ca. 25 km og forventes at vare 1½-2 timer + evt. fortæring.

Turen kan også lægges som en fortsættelse til Tur 1, eller man kan begynde ved Strandegaard og køre den modsatte vej og fortsætte i Tur 1.



TUR 5

Svenskekløften,
Kongsted, Lystrup,
Faxe, Blåbæks møller,
Totterupholm
(Rosendal),
Eskilstrup

Turen er på ca. 35 km og anslås til i bil at vare 3-3½ timer – tillagt evt. besøg i Paradishaven, Geomuseum Faxe, Kalkbruddet, Faxe Kirke, fortæring mv.



TUR 8

Gl. Lundby,
Præstø,
Jungshoved,
Ugledige, Sjolte,
Præstø Fjord,
Snesere

Heldagsturen er på ca. 80 km og anslås til i bil at vare ca. 6 timer (i bus ½-1 time længere) incl. 1 times spisning – tillagt evt. besøg i Præstø Kirke, Jungshoved Kirke og anden fortæring. Det anbefales at bestille gøngeguide og mad i god tid.