

INFO

TURGUIDE

I Svend Gønges fodspor

Kør-selv- ture og busture



Fotobogens side 13 viser Svend Poulsen og hans snaphaners bevægelser ned over Sydsjælland i efteråret og vinteren 1658. De 8 ture bringer dig rundt til alle disse steder.



Her kan du læse
en intro om
Svend Poulsen

Her kan
du se
en samlet
oversigt
over
turene
på nettet



De angivne afstande er excl. kørsel til start- og fra slutsted.

Med ordet ”**Fotobogen**” menes bogen ”**Sydsjælland – i Gøngenhøvdningens fodspor**”, hvori du kan læse meget mere om de steder, du besøger på turene. Fotobogen er udsolgt, men kan gratis downloades fra www.svend-goenge.dk/fodspor

Med QR-koderne kan du for hver tur hente en pdf-fil med turvejledning og Fotobogens sider om stederne på turen (store filer på 100-600 MB).

I de enkelte vejledninger omtales, hvor man kan købe **kaffe, is og fastfood** eller få adgang til **toiletter**. På www.svend-goenge.dk findes flere oplysninger om denne skønne egn, og her kan du også melde dig ind i Foreningen Svend Gønge (FSG), hvilket er gratis. Foreningen udgiver pr. mail bladet Seneste Nyt og Særnumre, afholder møder og vi er med til at arrangere Gøngemarked lørdag-søndag i uge 33.

Udgivet med støtte af Vordingborg, Næstved, Faxe og Stevns Kommuner.



Hent omtalen af Svend Gønge, de 8 uddrag fra Fotobogen om turene samt vejledning for hver af turene på: www.svend-goenge.dk/fodspor


Med QR-koderne kan du for hver tur hente en pdf-fil med både turvejledning og Fotobogens sider om steder på turen.

www.svend-goenge.dk




God tur ønskes af
Foreningen Svend Gønge

TURE i Gøngehøvdingens fodspor . . .



TUR 3

Præstø,
Maderne,
Svend Gønges hule,
Jungshoved Banke,
Ugledige,
Mern å



TUR 6 A & B

Tur A: Køge,
Turebyholm,
Karise, Gannebro,
Tur B: St. Torøje,
Højerup,
St. Heddinge,
Gjorslev

Turen er på ca. 40 km og anslås til i bil at vare ca. 3½ time, på elcykel ca. 4½ time – tillagt evt. besøg i Præstø Kirke, Jungshoved Kirke, fortæring mv. Ikke egnet for kørsel i bus. Turen kan fortsættes i Tur 1 eller Tur 4.


Turen er på ca. 70 km og anslås til i bil at vare 4-5 timer, på elcykel 5½ - 7 timer – tillagt evt. besøg i Højerup kirke, Gjorslev slotspark, fortæring mv. Del evt. turen i 6A og 6B à 35 km.



TUR 1

Gl. Lundby,
Sværdborg,
Lundby, Køng,
V. Egesborg,
Fladsaa,
Mogenstrup

Turen er på ca. 25 km og anslås til i bil at vare 1½-2 timer, på elcykel 2-2½ timer – tillagt evt. besøg i Lundby Kirke, Sværdborg Kirke, Køng Kirke, Køng Museum, Mogenstrup Kirke, kilden, fortæring mv.



TUR 4

Nyord,
Stege,
Vordingborg

Turen er på ca. 40 km og anslås til i bil at vare 2½-3½ timer, på elcykel 3½-4½ timer – tillagt evt. besøg i Danmarks Borgcenter, fortæring mv. Turen kan gennemføres i tilslutning til Tur 3.



TUR 7

Næstved,
Herlufsholm

Turen er på under 5 km og anslås i bil og på elcykel til at vare 1-2 timer – tillagt evt. besøg i Sct. Peders Kirke, Helligåndshuset, fortæring mv. Turen kan kombineres med Tur 1 og 2.



TUR 2

Snesere,
Bredeshave,
Helledes Mølle,
Sjolte,
Præstø Fjord,
Strandegaard

Turen begynder i Snesere og ender ved Strandegaard nord for Feddet (tidligere kaldet Fiskerhoved bye).

Den er på ca. 25 km og forventes i bil at vare 1½-2 timer, på elcykel 2-2½ timer + evt. fortæring. Turen kan også lægges som en fortsættelse til Tur 1, eller man kan begynde ved Strandegaard og køre den modsatte vej og fortsætte i Tur 1.



TUR 5

Svenskekløften,
Kongsted, Lystrup,
Faxe, Blåbæks møller,
Totterupholm
(Rosendal),
Eskilstrup

Turen er på ca. 35 km og anslås til i bil at vare 3-3½ timer, på elcykel 4-4½ timer – tillagt evt. besøg i Paradishaven, Geomuseum Faxe, Kalkbruddet, Faxe Kirke, fortæring mv.



TUR 8

Gl. Lundby,
Præstø,
Jungshoved,
Ugledige, Sjolte,
Præstø Fjord,
Snesere

Heldagsturen er på ca. 80 km og anslås til i bil at vare ca. 6 timer (i bus ½-1 time længere) incl. 1 times spisning – tillagt evt. besøg i Præstø Kirke, Jungshoved Kirke og anden fortæring. Det anbefales at bestille gøngeguide og mad i god tid. Ikke egnet for elcykel.